

w sprawie : zmiany uchwały nr VII/47/2011 Rady Miejskiej w Pilźnie z dnia 31 marca 2011 r.
w sprawie przyjęcia i zatwierdzenia „Planu Odnowy Miejscowości Pilzno w Gminie
Pilzno na lata 2009 - 2016”.

Na podstawie art. 18 ust. 2 pkt. 6 ustawy z dnia 8 marca 1990 r. o samorządzie gminnym
(Dz. U. z 2015 r. poz. 1515 ze zm.) **Rada Miejska w Pilźnie uchwala, co następuje:**

§ 1

Przyjmuje się i zatwierdza zmianę Planu Odnowy Miejscowości Pilzno w Gminie Pilzno na lata 2009-2016 stanowiącego załącznik nr 1 do uchwały nr VII/47/2011 Rady Miejskiej w Pilźnie z dnia 31 marca 2011 r. w sprawie przyjęcia i zatwierdzenia „Planu Odnowy Miejscowości Pilzno w Gminie Pilzno na lata 2009 - 2016”. w części dotyczącej okresu obowiązywania Planu Odnowy Miejscowości Pilzno w Gminie Pilzno, który otrzymuje nowe brzmienie jak w załączniku do niniejszej uchwały.

§ 2.

Wykonanie uchwały powierza się Burmistrzowi Pilzna.

§ 3.

Uchwała wchodzi w życie z dniem podjęcia.

PRZEWODNICZĄCY
Rady Miejskiej w Pilźnie
mgr inż. Tadeusz Pieczonka



**Program
Rozwoju
Obszarów
Wiejskich**

Załącznik do Uchwały nr XVII/133/2016
Rady Miejskiej w Pilźnie
z dnia 17 marca 2016 r.

**PLAN ODNOWY MIEJSCOWOŚCI
PILZNO
W GMINIE PILZNO
NA LATA 2009 – 2020**



WSTĘP

Podstawą rozwoju miejscowości Pilzno jest dokument pn. „Plan Odnowy Miejscowości Pilzno”, który określa misję, cele i kierunki działania wraz z zadaniami inwestycyjnymi na lata 2009 - 2020. Dokument ten poddany ocenie mieszkańców, a następnie uchwalony przez Zebranie Środowiskowe zawiera również wariant rozwoju.

Plan Odnowy Miejscowości jest dokumentem o charakterze planowania strategicznego. Obowiązek opracowania planu wynika z wielu istniejących programów służących wspieraniu obszarów wiejskich i społeczności wiejskiej takich jak Program Rozwoju Obszarów Wiejskich na lata 2007-2013 i Regionalne Programy Operacyjne oparte na środkach Funduszy Strukturalnych Unii Europejskiej. Dotyczy to przede wszystkim inwestycji mających poprawić komfort życia lokalnym społecznościom.

Zapisy „Planu Odnowy Miejscowości Pilzno” są spójne z Narodową Strategią Spójności, Strategią Rozwoju Obszarów Wiejskich i Rolnictwa na lata 2007-2013, ze Strategią Rozwoju Województwa Podkarpackiego do roku 2020, Studium Uwarunkowań i Kierunków Zagospodarowania Przestrzennego Gminy i Miasta Pilzno oraz Strategią Rozwoju Społeczno-Gospodarczego Gminy Pilzno na lata 2001-2015. Cele i działania zaproponowane w omawianym opracowaniu nawiązują do dokumentów strategicznych wyższego rzędu.

Plan Odnowy Miejscowości jest dokumentem, stanowiącym załącznik do wniosku w przypadku ubiegania się o środki strukturalne w ramach „Programu Rozwoju Obszarów Wiejskich na lata 2007-2013”, „Programu Rozwoju Obszarów Wiejskich na lata 2014-2020”

Celem tego działania będzie wpływ na poprawę jakości życia na obszarach wiejskich przez zaspokojenie potrzeb społecznych i kulturalnych mieszkańców wsi oraz promowanie obszarów wiejskich. Umożliwi ono rozwój tożsamości społeczności wiejskiej, zachowanie dziedzictwa kulturowego i specyfiki obszarów wiejskich oraz wpłynie na wzrost atrakcyjności turystycznej i inwestycyjnej obszarów wiejskich.

Pomoc finansowa będzie udzielana podmiotom z tytułu inwestycji w zakresie:

1. budowy, przebudowy, remontu lub wyposażenia obiektów:
 - a) pełniących funkcje publiczne, społeczno - kulturalne, rekreacyjne i sportowe;
 - b) służących promocji obszarów wiejskich, w tym propagowaniu i zachowaniu dziedzictwa historycznego, tradycji, sztuki oraz kultury;
2. kształtowania obszaru przestrzeni publicznej;

3. budowy remontu lub przebudowy infrastruktury związanej z rozwojem funkcji turystycznych, sportowych lub społeczno – kulturalnych;
4. zakupu obiektów charakterystycznych dla tradycji budownictwa w danym regionie, w tym budynków będących zabytkami, z przeznaczeniem na cele publiczne;
5. odnawiania, eksponowania lub konserwacji lokalnych pomników historycznych, budynków będących zabytkami lub miejsc pamięci;
6. kultywowania tradycji społeczności lokalnej oraz tradycyjnych zawodów.

Beneficjentem tego działania są gminy lub instytucje kultury, dla których organizatorami są jednostki samorządu terytorialnego, kościół lub inny związek wyznaniowy, organizacja pozarządowa mająca status organizacji pożytku publicznego (w rozumieniu ustawy z dnia 24 kwietnia 2003 r. o działalności pożytku publicznego i wolontariacie).

Ostatecznymi beneficjentami są mieszkańcy miejscowości liczących nie więcej niż 5.000 mieszkańców, należących do gmin wiejskich lub miejsko – wiejskich.

W dalszej części opracowania przedstawiono charakterystykę miejscowości, inwentaryzację zasobów służącą ujęciu stanu rzeczywistego, analizę SWOT czyli mocne i słabe strony miejscowości, planowane kierunki rozwoju, przedsięwzięcia wraz z szacunkowym kosztorysem i harmonogramem działań.

Plan Odnowy Miejscowości jest dokumentem otwartym stwarzającym możliwość aktualizacji w zależności od potrzeb społecznych i uwarunkowań finansowych. Oznacza to, że mogą być dopisywane nowe zadania, a także to, że może zmienić się kolejność ich realizacji w zależności od uruchomienia i dostępu do funduszy UE.

Zasoby miejscowości Pilzno (materialne i niematerialne), które przedstawiono w niniejszym opracowaniu, oraz zarys dziejów miasta Pilzno będą mogły być wykorzystane w przyszłości przy budowaniu czy realizacji publicznych i prywatnych przedsięwzięć odnowy miejscowości.

ROZDZIAŁ I

CHARAKTERYSTYKA MIEJSCOWOŚCI

1. Informacje ogólne

Miasto leży na granicy dwóch jednostek fizjograficznych: na północy jest to Kotliną Sandomierska, na południu – Pogórze Karpackie.

Pilzno - graniczy od wschodu z gminą Dębica, od północy z gminą Czarna, od południa z gminami: Ryglice (woj. małopolskie), Jodłowa, Brzostek, od zachodu z gminą Skrzyszów (woj. małopolskie).

Pilzno posiada dobre połączenie drogowe z Dębicą (12 km), Tarnowem (24 km), Jasłem (32 km), Mielcem (43 km), Rzeszowem (60 km), Tarnobrzegiem (83 km), Krakowem (105 km).

Liczba mieszkańców Pilzna wynosi 4280 osób, tj. 2.119 mężczyzn i 2.161 kobiet.

2. Rys historyczny i zabytki

Pilzno znalazło się w gronie najstarszych osad na Podkarpaciu. Pierwsze pisemne świadectwo dotyczące Pilzna znajdujemy w dokumencie legata papieskiego Idziego, pochodzącym z 1105 roku, a wydanym dla opactwa benedyktynów w Tyńcu. Nie ma jednak pewności co do autentyczności dokumentu, wiarygodny jest natomiast dołączony do niego spis dóbr klasztornych. Wymienione jest w nim również Pilzno, z czego wynika, że osada należała do benedyktynów. Pilzno przeszło na własność klasztoru w Tyńcu prawdopodobnie z nadania żony Władysława Hermana, Judyty około 1086 r. Wiadomo, że w 1328 r. Pilzno zostało przeniesione na prawo magdeburskie. Zapewne już wówczas było znaczącym ośrodkiem handlowym w regionie.

Usankcjonowanie jego ważnej roli nastąpiło w 1354 r., kiedy to król Kazimierz Wielki wydał przywilej zezwalający Dobiesławowi na lokalizację miasta Pilzno. Nadanie praw miejskich związane było przede wszystkim z położeniem Pilzna przy szlaku handlowym z Krakowa na Ruś i drodze z Krakowa na Węgry. Oba te trakty miały duże znaczenie gospodarcze i strategiczne, a leżące przy nich miejscowości mogły liczyć na szybki rozwój rzemiosła i handlu. Tym sposobem prastara osada znalazła się w gronie miast królewskich. Pilzno zostało urządzone na prawie niemieckim. Początkowo rządził nim wójt z ławnikami, a następnie burmistrz z pomocą rady miejskiej. Dobiesław otrzymał dziedziczne wójtostwo, a jako uposażenie - dwa łany ziemi uprawnej, dwa nieuprawnej, a ponadto prawo założenia i prowadzenia młynów, łaźni, jatek, topni złota i srebra. Był zwolniony z płacenia podatków, sam zaś pobierał część czynszów i kar sądowych. Miasto podlegało

jurysdykcji wójta, jego zaś mógł sądzić tylko król. Król nadał miastu przywilej organizowania targów w każdy wtorek, zwolnił też mieszczan z płacenia podatków rolnych na 6 lat, zaś z pól uprawnych - na 12 lat. Przywileje te i następne miały istotny wpływ na rozwój Pilzna. W krótkim czasie wyrosło ono na główny ośrodek miejskiego regionu, ruchliwy punkt handlowy, centrum administracyjne i sądownicze. W Pilźnie zawierano transakcje kupieckie, sporządzano akty kupna, i ziemi, powstało szereg istotnych aktów prawnych, wśród których należy wymienić przywilej z 1372r. pozwalający Mikołajowi, sotyśowi z Lipin na założenie na prawie niemieckim miasta Dębicy. Miasto było w tym czasie odwiedzane przez królów i książęta. W 1365 r. Kazimierz Wielki wydał w Pilźnie przywilej dla Biecza, zwalniający mieszkańców tego miasta z opłaty mostowego pod Wojniczem. Władysław Jagiełło przejeżdżał przez Pilzno w 1410, 1414, 1417, 1419 oraz w 1422 r., za każdym razem zatrzymując się w tym mieście. Rzemiosło i handel tworzyły podwaliny rozkwitu Pilzna. Produkowano tu sukno, wyprawiano skóry i handlowano tymi wyrobami na Węgrzech. Stamtąd sprowadzano wino, piwo, konie oraz żelazo. Miasto uzyskało w 1397 r. od Władysława Jagiełły prawo pobierania mostowego, w 1518 - pozwolenie na ściąganie cła od przepędzanego bydła, a w 1577 r. przywilej królewski zabronił kupcom, udającym się do Lwowa omijania Pilzna. Miasto miało też prawo składu, które zmuszało kupców do wystawiania w Pilźnie przewożonych towarów. Wszystkie te przywileje powodowały, że do miejskiej kasy wpływały znaczne środki przeznaczone na potrzeby rozrastającego się Pilzna. Dobrze rozwijające się Pilzno doznało klęski w czasie najazdu węgierskiego w dniu 1 lutego 1474 r. Oddziały pod dowództwem Tomasz Tarczaya spustoszyły znaczną część Podkarpacia i podeszły pod Pilzno. Miasto broniło się dzielnie, w końcu jednak padło, zostało złupione i spalone. Napastnicy wzięli jeńców i uprowadzili ich na Węgry. Król, pragnąc przyjść z pomocą zniszczonemu Pilznu, zwolnił je na 12 lat z wszelkich podatków. Pilźnianie z energią i zapałem przystąpili do odbudowy miasta. W 1487 r. podjęto budowę wodociągów w oparciu o przywilej Kazimierza Jagiellończyka z 1467 r., a następnie do budowy murów obronnych.

Na terenie Pilzna wśród zabytków architektury dominują budowle sakralne takie jak:

- XV wieczny gotycki kościół parafialny p.w. Jana Chrzciciela w Pilźnie ufundowany przez króla Kazimierza Wielkiego



- XIV barokowy klasztor oo. „Karmelitów ufundowany przez króla Władysława Jagiełłę - obecnie Sanktuarium Matki Bożej Pocieszenia.



Położenie geograficzne

Gmina Pilzno jest największą gminą powiatu dębickiego, zajmującą 20% jego powierzchni czyli 165 km², a w tym miasto o powierzchni 16 km². Pilzno jest centrum administracyjnym, komunikacyjnym, handlowym, oświatowym i kulturalnym dla 17 sołectw gminy tj.: Bielowy, Dobrków, Gębiczyna, Gotęczyna, Jaworze Dolne, Jaworze Górne, Łęki Dolne, Łęki Górne, Lipiny, Machowa, Mokrzec, Parkosz, Podlesie, Połomina, Stotowa, Strzegocice, Zwiernik. Krzyżują się tu trasy komunikacyjne z Rzeszowa, Tarnowa, Radomyśla Wielkiego, Jasta, Ryglic, Brzostka, Czarnej, Skrzyszowa, co stwarza dobre warunki do rozwoju transportu samochodowego oraz sprzyja rozwojowi handlu i usług.



3. Ludność – warunki życia i bezrobocie

Według danych statystycznych z 2008 roku Miasto i Gminę Pilzno zamieszkuje 17579 osób, z czego 49,8% kobiet i ok. 50,2% mężczyzn. Liczbę mieszkańców w poszczególnych miejscowościach Gminy Pilzno prezentuje poniższa tabela.

Liczba mieszkańców w miejscowościach Gminy Pilzno na dzień 31 marca 2008 r.


Miejscowość	Liczba ludności
Pilzno	4 590
Bielowy	489

Strzegocice	982
Dobrków	564
Gołęczyna	430
Mokrzec	234
Gębiczyna	379
Połomia	70
Jaworze Dolne	299
Jaworze Górne	678
Lipiny	1 372
Łęki Dolne	1 616
Łęki Górne	1 456
Machowa	797
Podlesie	340
Parkosz	1 017
Słotowa	1 066
Zwiernik	1 200
RAZEM:	17 579

Źródło: Opracowanie własne na podstawie danych z UM Pilzno

Analizując Wykres 1 można stwierdzić, iż Gmina Pilzno jest drugą pod względem liczby ludności gminą powiatu dębickiego.

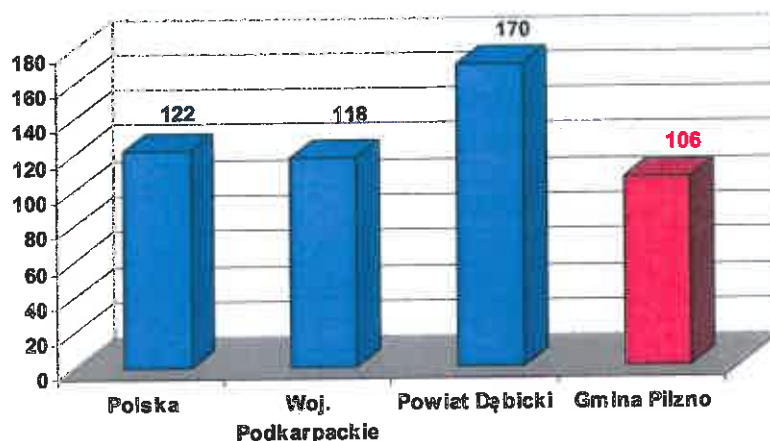
Wykres 1 Ludność Gminy Pilzno na tle powiatu dębickiego w 2006 r.



Źródło: Rocznik Statystyczny Województwa Podkarpackiego

Gęstość zaludnienia w Gminie wynosi około 106 osób/km² i zbliżona jest do średnich wyników dla kraju oraz województwa, a nieco niższa niż dla całego powiatu dębickiego (wykres 2). Wynika to m.in. z niskiej gęstości zaludnienia na obszarach wiejskich gminy, która w porównaniu do pozostałych gmin wiejskich powiatu dębickiego plasuje się na przedostatnim miejscu (gmina Czarna osiąga tutaj jeszcze niższy wskaźnik).

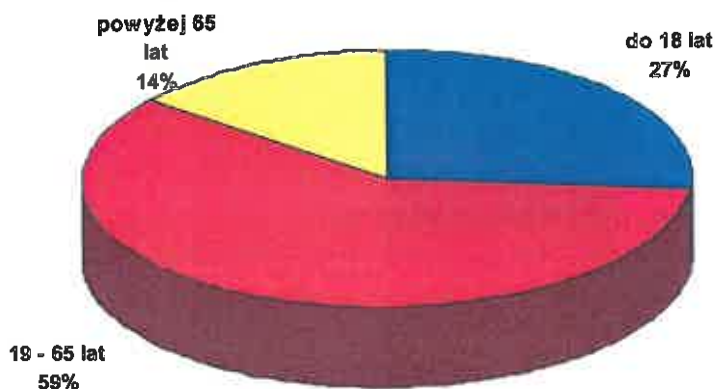
Gęstość zaludnienia w Polsce, województwie podkarpackim, powiecie dębickim oraz gminie miejsko-wiejskiej Pilzno



Źródło: Opracowanie własne na podstawie danych z Urzędu Statystycznego

W przeważającej części Gmina zamieszkiwana jest przez osoby w przedziale wiekowym 19 – 65 lat, ale warto również zwrócić uwagę na wysoki odsetek ludzi młodych, w wieku przedprodukcyjnym, którzy stanowią blisko 1/3 całej populacji gminy. Ludność w wieku ponad 65 lat stanowi 14% społeczności gminy Pilzno.

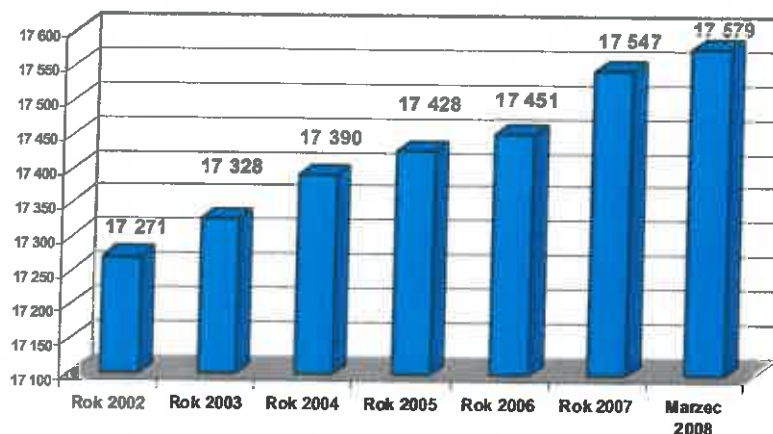
Ludność Gminy Pilzno wg wieku



Źródło: Opracowanie własne na podstawie danych z UM Pilzno

W przeciwieństwie do wielu podobnych gmin w Pilźnie nie występuje zjawisko odpływu ludności do większych ośrodków. Przeciwnie, obserwuje się przyrost mieszkańców i fakt ten wskazuje wyraźnie na tendencje rozwojowe jednostki.

Dynamika wzrostu liczby ludności w gminie Pilzno



Źródło: Opracowanie własne na podstawie danych z UM Pilzno

Do cech charakterystycznych regionu możemy zaliczyć wysoki przyrost naturalny. Jest on znacznie wyższy niż w Polsce, chociaż na przestrzeni ostatnich lat systematycznie spada. Tendencja ta jednak nie ma odbicia w samym Pilźnie, gdzie w ostatnim czasie zanotowano znaczny wzrost liczby urodzeń (tabela 2) - na obszarze miejskim Gminy przyrost naturalny na koniec 2006 roku sięgnął +6%.

Liczba urodzeń dzieci w poszczególnych miejscowościach gminy Pilzno w latach 2000-2006

Miejscowość	2000	2001	2002	2003	2004	2005	2006
Bielowy	7	7	2	8	1	5	4
Dobrków	5	13	10	3	8	7	8
Gębiczyna	7	5	3	4	2	6	2
Gołęczyna	4	7	5	5	2	3	4
Jaworze Górne	8	8	12	7	4	6	3
Jaworze Dolne	4	5	2	4	2	2	1
Lipiny	21	10	20	25	10	18	16
Łęki Dolne	26	19	17	17	15	15	9
Łęki Górne	18	22	17	11	13	11	10
Machowa	8	9	9	5	10	9	6
Mokrzec	2	-	4	-	4	1	1
Parkosz	11	19	13	13	8	7	11
Pilzno	54	41	46	46	45	49	59
Podlesie	3	3	6	4	4	6	2
Połomia	1	2	1	-	1	1	5
Słotowa	14	12	16	7	10	13	5
Strzegocice	12	9	12	9	21	19	13
Zwiernik	15	20	22	20	16	16	13
RAZEM	220	211	217	188	176	194	172

Źródło: Opracowanie własne na podstawie danych z UM Pilzno

Gmina charakteryzuje się wysokim odsetkiem osób mieszkających na terenach wiejskich, co wpływa na niski udział przemysłu oraz na realne bezrobocie (w województwie występuje zjawisko tak zwanego ukrytego bezrobocia również charakterystyczne dla gminy Pilzno).

4. Ochrona przyrody i walory turystyczne

Obszar Pilzna położony jest w granicach dwóch dużych jednostek geomorfologicznych: Kotliny Sandomierskiej i Podgórza Środkowobeskidzkiego z charakterystycznymi dla nich mikroklimatami.

Kotlina Sandomierska zaliczana jest do jednego z najcieplejszych terenów w Polsce. Klimat jest tu umiarkowanie wilgotny, ze średnią temperaturą roku powyżej 8°C i długim okresem wegetacyjnym. Pogórze Środkowobeskidzkie cechuje się niższą średnią roczną temperaturą między 6 a 8°C, większą wilgotnością oraz sumą opadów atmosferycznych rosnących proporcjonalnie do wzrostu wysokości nad poziomem morza (700-850 mm rocznie). Największą rzeką gminy Pilzno jest Wisłoka, przepływająca przez opisywany teren z południa na północ i uchodząca do Wisły w okolicy Połańca. Drugą co do wielkości rzeką w gminie jest Dulcza, która przepływa z zachodu na wschód, przecinając obszar gminy w połowie. Wzdłuż tej rzeki skupia się gęsta sieć osadnicza. Południowa część gminy rozcięta jest bardzo gęstą siecią potoków. Gmina Pilzno należy do obszarów o małej lesistości. Lasy o powierzchni 3611 ha pokrywają 21,9% obszaru gminy, z tego 1868 ha stanowią lasy państwowe (51,7% pow. lasów), a 1743 ha lasy prywatne (48,3% pow. lasów). Północna część obszaru gminy charakteryzuje się różnorodnością siedliskowych typów lasów. Występują tu takie typy siedliskowe jak: bór świeży, bór mieszany, świeży i wilgotny, las mieszany świeży i wilgotny, las świeży i wilgotny. W części południowej i centralnej obszaru gminy dominującym typem siedliskowym są lasy wyżynne, oprócz których można tu spotkać lasy mieszane wyżynne i bory mieszane wyżynne. Praktycznie bezleśna jest dolina Wisłoki.

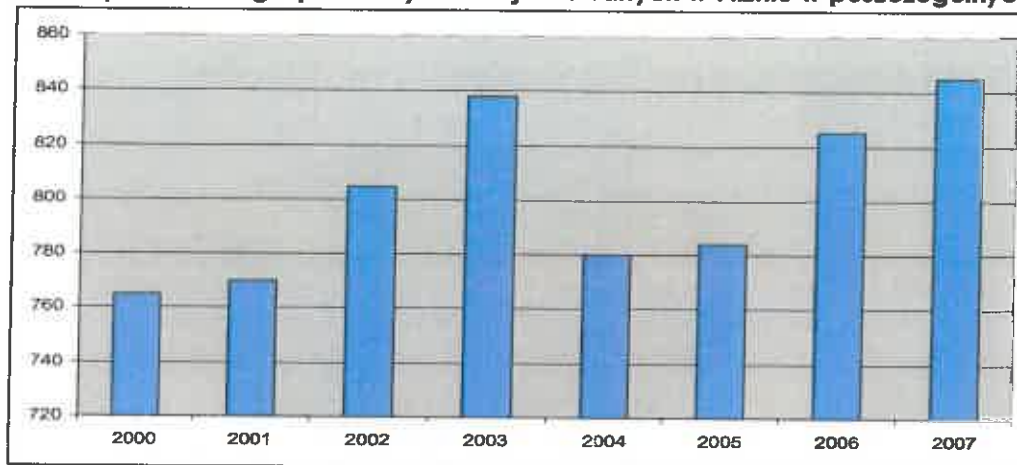
5. Działalność gospodarcza

Rozwój miasta jest pochodną infrastruktury, jego jakości, dostępności i możliwości jakie stwarza dla mieszkańców i inwestorów. W mieście działalność prowadzą jednostki o charakterze produkcyjnym, handlowym i usługowym.

Pilzno nie posiada dużych zakładów przemysłowych, funkcjonują tu natomiast liczne firmy, głównie prywatne, zajmujące się przetwórstwem i produkcją. Gmina Pilzno ma bowiem charakter rolniczy. Po krótkotrwałym okresie stagnacji, który przypadł na lata 2000-2001 oraz 2004-2005,

w ostatnim czasie występuje tendencja wzrostowa liczby nowych jednostek gospodarczych działających na terenie Gminy. Na koniec 2006 roku w rejestrze REGON znajdowało się 825 podmiotów gospodarczych, w tym 353 przedsiębiorstwa (~43%) na obszarze miasta Pilzno oraz 472 podmioty na obszarach wiejskich. Rozwój prywatnej przedsiębiorczości wpływa znacząco na ograniczenie bezrobocia.

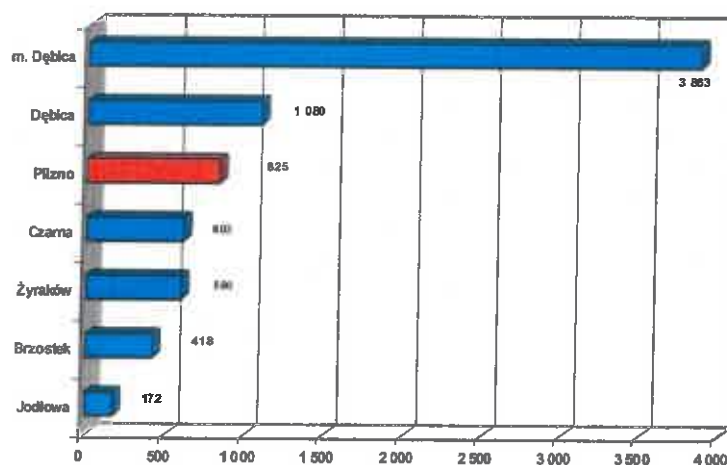
Liczba podmiotów gospodarczych zarejestrowanych w Pilźnie w poszczególnych latach



Źródło: Opracowanie własne na podstawie danych GUS.

Na tle innych gmin powiatu dębickiego Pilzno wypada bardzo dobrze, co wynika m.in. z faktu, iż jest to największa gmina pod względem powierzchni w powiecie. Gmina Pilzno posiada trzecią, co do liczby podmiotów gospodarczych pozycję w powiecie za gminą miejską Dębica oraz gminą wiejską Dębica (wykres 8).

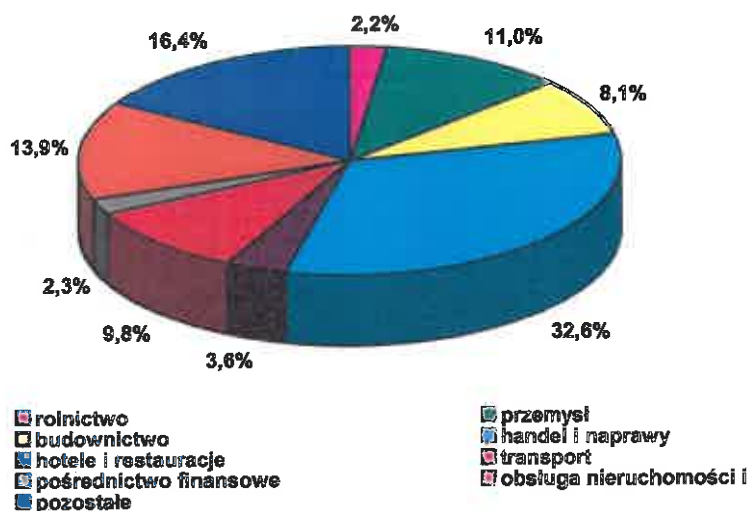
Liczba zarejestrowanych podmiotów gospodarczych w gminach powiatu dębickiego na koniec 2006 r.



Źródło: Opracowanie własne na podstawie danych z Urzędu Statystycznego

Pod względem liczby osób zatrudnionych w przedsiębiorstwach struktura firm jest zbliżona do struktury powiatowej, także tutaj dominują firmy mikro, zatrudniające do 9 osób. Zaprezentowana poniżej struktura podmiotów gospodarczych według sekcji PKD wskazuje na znaczący udział przedsiębiorstw handlowych – blisko 1/3 wszystkich firm. Również firmy działające w sektorze obsługi nieruchomości i firm oraz przemysłu mają znaczny udział w strukturze branżowej firm na terenie gminy Pilzno – odpowiednio 13,9% i 11%.

Podmioty gospodarcze gminy Pilzno według sekcji na koniec 2006 r.



Źródło: Opracowanie własne na podstawie danych z Urzędu Statystycznego

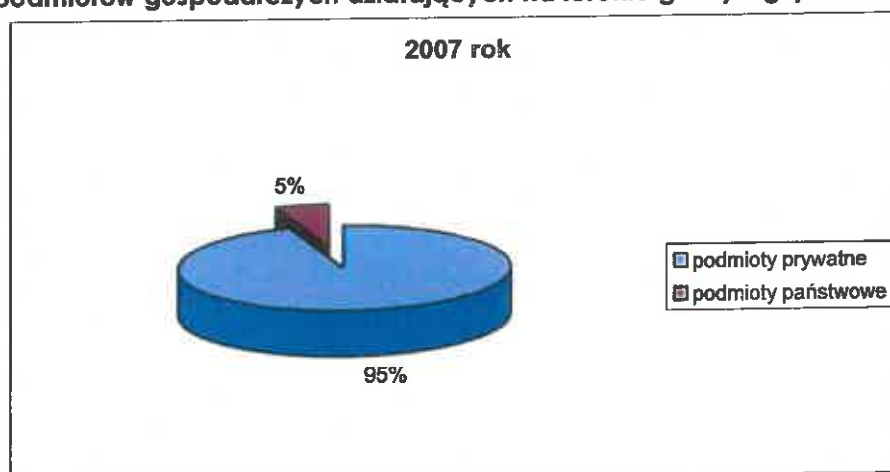
Do głównych podmiotów gospodarczych funkcjonujących na terenie Gminy Pilzno zaliczyć można:

- „OMEGA” – Pilzno
- PPM „TAURUS” – Pilzno
- „MET-CHEM” – Pilzno
- „AKPIL” – Pilzno
- Zakład Produkcyjno Handlowo Usługowy „LIMBA” – Pilzno
- Gminna Spółdzielnia „Samopomoc Chłopska”
- Przedsiębiorstwo Produkcyjno Handlowo Usługowe „Drew-Met” – Pilzno
- PIL-BUD Przedsiębiorstwo Handlowo Usługowe – Pilzno
- Pracownia Artystyczna Lalki „KASIA” – Pilzno
- „SPINMET” Zakład Produkcyjno Handlowy – Pilzno
- „DOMBOS” Firma Budowlano Transportowa – Pilzno
- Pracownia Cukiernicza „MARTA” – Pilzno
- Firma Produkcyjno Handlowa KAM POL – Pilzno
- Firma Produkcyjna „DREWPOL” – Pilzno
- Stacja Paliw GROSAR – Pilzno

- Przedsiębiorstwo Handlowo Usługowe Agro-Źródło – Pilzno
- „Zajazd Parkosz” – Parkosz
- Firma Transportowa „MONIS” – Bielowy
- GA-ETON – Strzegocice
- „AUTO – MARKET” – Łęki Dolne
- PILGRÓD – Słotowa
- „ROMCAR” – Machowa
- Stacja Paliw – Łęki Górne
- Przedsiębiorstwo Usługowo Handlowe TiS – Pilzno

Aż 95 % podmiotów gospodarczych zarejestrowanych na terenie Gminy Pilzno stanowią firmy prywatne zajmujące się głównie przetwórstwem, produkcją w branży chemicznej, metalowej, drzewnej, handlem i usługami.

Podział podmiotów gospodarczych działających na terenie gminy wg. prawa własności



Źródło: Opracowanie własne na podstawie danych z GUS

Podmiotów sektora prywatnego działających na terenie Gminy Pilzno jest znacznie więcej niż podmiotów sektora publicznego. Wyjątek stanowią jednostki państwowe, jakimi są m.in.: szkoły, urzędy pocztowe oraz przychodnie.

Rozwój przedsiębiorczości na terenie Pilzna nie odbiega od tendencji charakterystycznych dla województwa podkarpackiego. Corocznie powstaje w Gminie kilkadziesiąt nowych jednostek gospodarczych – najczęściej są to jednostki usługowe i handlowe – niestety wiele z już istniejących jest likwidowanych (ewidencja działalności gospodarczej).

Gmina Pilzno stawia na rozwój przedsiębiorczości, rolnictwa i przetwórstwa rolno-spożywczego oraz turystykę i agroturystykę. Drobna

przedsiębiorczość ma dla Gminy szczególne znaczenie, gdyż przyszłość jednostki związana jest z rozwojem tego właśnie sektora gospodarki. W Gminie istnieją warunki do rozwoju zdrowej żywności, przetwórstwa oraz przechowywania i konfekcjonowania produktów rolnych w oparciu o niewielkie firmy. Gmina oferuje także możliwości tworzenia małych i średnich przedsiębiorstw, wykorzystujących walory naturalne piaski, żwiry a także drewno.

1) Instytucje

Nauka i oświata

Od września 2007 r. po zmianach reorganizacyjnych działalność oświatowa na terenie gminy Pilzno prowadzona jest przez następujące placówki:

- 3 przedszkola,
- 1 szkołę podstawową,
- 10 zespołów szkół,
- 1 gimnazjum,
- 1 liceum ogólnokształcące.

Bazę lokalową przedszkoli stanowią placówki znajdujące się w następujących miejscowościach:

- Przedszkole Publiczne w Pilźnie,
- Przedszkole Niepubliczne prowadzone przez Siostry Służebniczki w Pilźnie,
- Przedszkole Publiczne w Łękach Górnych,

Na miejscu Przedszkoli Publicznych w Lipinach, Łękach Dolnych, Strzegonicach i Zwierniku zostały utworzone oddziały przedszkolne, w strukturze szkół podstawowych wchodzących w skład zespołów szkół w tych miejscowościach, pozostawione w dotychczasowych siedzibach przedszkoli.

Bazę dydaktyczną placówek oświatowych w gminie Pilzno stanowi 14 obiektów zlokalizowanych w następujących miejscowościach:

- Szkoła Podstawowa w Pilźnie,
- Zespół Szkół w Parkoszu,
- Zespół Szkół w Dobrkowie,
- Zespół Szkół w Jaworzu Górnym,
- Zespół Szkół w Strzegonicach,
- Zespół Szkół w Stotowej,
- Zespół Szkół w Zwierniku,
- Zespół Szkół w Łękach Górnych,
- Zespół Szkół w Łękach Dolnych,
- Zespół Szkół w Lipinach,
- Zespół Szkół w Machowej.

Ogółem w roku szkolnym 2006/2007 w szkołach podstawowych – samodzielnych oraz wchodzących w skład zespołów szkół pobiera naukę 1473 dzieci w 88 oddziałach, natomiast w gimnazjach – 823 uczniów w 40 oddziałach

W szkołach wszystkich typów, zatrudnionych jest ogółem 404 nauczycieli, co w przeliczeniu na pełne etaty stanowi 278.

We wszystkich szkołach funkcjonują biblioteki. Księgozbiory uzupełnia się w miarę posiadanych środków finansowych. Poprawia się wyposażenie szkół w pomoce naukowe. Każda szkoła, z wyjątkiem szkół filialnych posiada pracownię komputerową i dostęp do Internetu.

Większość szkół nie posiada sal gimnastycznych i boisk sportowych, niektóre budynki szkolne wymagają remontów i modernizacji.

Służba zdrowia i opieka społeczna

W Gminie Pilzno służba zdrowia funkcjonuje jako niepubliczny Zakład Opieki Zdrowotnej świadcząc usługi dla miejscowej ludności. Na terenie gminy Pilzno działają 4 ośrodki zdrowia w których NZOZ „PILMEDIC” zabezpiecza potrzeby mieszkańców w zakresie podstawowej i specjalistycznej opieki medycznej:

- 1) Gminny Ośrodek Zdrowia w Pilźnie
- 2) Wiejski Ośrodek Zdrowia w Dobrkowie
- 3) Wiejski Ośrodek Zdrowia w Łękach Dolnych
- 4) Wiejski Ośrodek Zdrowia w Strzegonicach

Na terenie gminy znajduje się Zakład Stacjonarnej Opieki Społecznej – Dom Pomocy Społecznej w Parkoszu. Dysponuje on 100 miejscami dla pensjonariuszy. Jest dobrze wyposażony z dobrymi warunkami lokalowymi.

Bezpośrednim organizatorem i wykonawcą pomocy społecznej na terenie miasta i gminy Pilzno jest jednostka organizacyjna gminy Miejski Ośrodek Pomocy Społecznej w Pilźnie. Pomoc Ośrodka koncentruje się na pracy socjalnej wspartej pomocą finansową prowadzoną w oparciu o sporządzony bilans potrzeb. Do zadań Ośrodka należą między innymi: przyznawanie i wypłacanie zasiłków celowych i okresowych, organizacja i świadczenie usług opiekuńczych oraz dożywianie dzieci w szkołach.

W ciągu ostatnich lat obserwuje się stały wzrost liczby osób korzystających z pomocy społecznej. Rzeczywista liczba rodzin korzystających z pomocy społecznej w roku 2005 wynosiła 694 natomiast w roku 2006 -753 rodzin. Najczęściej spotykanymi problemami są: ubóstwo, bezrobocie, potrzeba ochrony macierzyństwa, alkoholizm, niepełnosprawność i długotrwała choroba, bezdomność, bezradność w sprawach opiekuńczo-wychowawczych, sieroctwo.

Działalność kulturalna

Działalność kulturalna na terenie gminy Pilzno prowadzona jest przez dom Kultury w Pilźnie z filią w Zwierniku oraz Bibliotekę Publiczną w Pilźnie z jej 10 filiami na terenie gminy, która obsługuje około 3670 czytelników, dysponując księgozbiorem ponad 88 tysięcznym.

Dom Kultury swoją misję upowszechniania kultury realizuje poprzez prowadzenie stałych form pracy kulturalno – oświatowej oraz cyklicznie organizowanych imprez o charakterze lokalnym i ponad lokalnym. Stałe formy pracy adresowane do odbiorców w różnym wieku to:

1. zajęcia taneczne i rytmika dla dzieci
2. ognisko muzyczne dla dzieci i młodzieży
3. zajęcia plastyczne
4. kapela ludowa „Pilźnianie”
5. chór „Lutnia”

Wśród imprez organizowanych przez Dom Kultury wymienić należy między innymi konkursy i przeglądy związane z tradycjami świątecznymi, spotkania dla seniorów i osób samotnych, akademie i uroczystości związane z obchodami rocznic ważnych wydarzeń, konkursy i przeglądy dorobku artystycznego, konfrontacje artystyczne rzemiosła – interdyscyplinarna impreza o charakterze ponadlokalnym.

Sport

Działalność sportowa prowadzona jest w klubach sportowych działających w Pilźnie i na terenie gminy. Są to:

1. Ludowy Klub Sportowy „Rzemieślnik” (piłka nożna),
2. Ludowy Klub Sportowy w Łękach Górnych (piłka nożna),
3. Klub Sportowy Machowa (piłka nożna),
4. Klub Sportowy Monis Bielowy Strzegocice (piłka nożna),
5. Gminny Klub Szachowy „Hetman” (szachy),
6. Towarzystwo Gimnastyczne Sokół w Pilźnie z sekcjami piłki siatkowej, tenisa ziemnego i stołowego.

Oprócz w/w klubów sportowych działalność sportowa prowadzona jest w szkołach w ramach UKS (Uczniowskich Klubów Sportowych). W tym przypadku znaczne możliwości aktywizacji sportowo - ruchowej dzieci i młodzieży wiążą się z odpowiednim wykorzystaniem obiektów sportowych przy szkołach.

Na terenie Gminy Pilzno znajduje się 5 hal sportowych w miejscowościach:

- Pilzno (przy budynku Publicznego Gimnazjum)
- Machowa (przy Zespole Szkół w Machowej),

- Dobrków (przy Zespole Szkół w Dobrkowie),
- Łęki Dolne (przy Zespole Szkół w Łękach Dolnych).
- Pilzno (przy Liceum Ogólnokształcącym),

Walory środowiska przyrodniczego oraz tranzytowe położenie gminy, sprzyjają rozwojowi turystyki i wypoczynku. Niemal cała gmina znajduje się w granicach obszaru chronionego krajobrazu. Przyrodnicze i krajobrazowe walory gminy stanowią podstawę do rozwijania różnorodnych form turystyki i rekreacji. Niezmiernie ważnym elementem planowania rozwoju turystyki jest bliskość aglomeracji miejskich, czyli „emitorów ruchu turystycznego” – Tarnów, Rzeszów, Dębica, Jasło. Mieszkańcy tych miast są adresatami oferty turystycznej gminy. Wśród wielu atrakcji krajobrazowych i przyrodniczych gminy wymienić można urozmaiconą rzeźbę terenu w obrębie Pogórza Karpackiego, sprzyjającą pieszym wędrówkom i wycieczkom rowerowym, atrakcyjne dla grzybiarzy, wędkarzy i myśliwych kompleksy leśne zlokalizowane w północnej części gminy.

Z uwagi na niskie uprzemysłowienie i niewystępowanie uciążliwych dla środowiska zakładów, obszar gminy jest stosunkowo mało zanieczyszczony. Sprzyja to rozwojowi różnych form rekreacji, a przede wszystkim rozwojowi agroturystyki i ekoturystyki. Do rozwoju tych form rekreacji przyczynia się powstający na rzece Wisłoka Zalew Pilzno. Baza noclegowa turystyki w gminie jest skromna, gdyż znajduje się tylko 5 obiektów dysponujących łącznie 167 miejscami noclegowymi.

Infrastruktura

Drogi

Do najważniejszych ciągów drogowych na terenie Miasta należą:

- **drogi krajowe:**
 - o Nr 4 relacji Kraków – Tarnów – Rzeszów – Przemyśl
 - o Nr 73 relacji Pilzno – Jasło (ul. Bujnowskiego)
- **drogi powiatowe:**
 - o Nr 1280 Pilzno – Róża (ul. Kraszewskiego)
 - o Nr 1306 Pilzno – Szywałd (ul. 3-go Maja)
- **drogi gminne:**
 - o Nr 106565 ul. Witosa
 - o Nr 106602 ul. Kościuszki
 - o Nr 106562 ul. Paderewskiego
 - o Nr 106609 ul. Węgierska
 - o Nr 106627 ul. Staszica

Gospodarka wodna

Gmina Pilzno zaopatruje się w wodę z wodociągu, którego ujęcie znajduje się w dolinie rzeki Wisłoka oraz z ujęcia wody w miejscowości Żdźary. Jednak przeważająca część gospodarstw czerpie wodę ze studni gospodarczej przy pomocy wodociągu zagrodowego (pompa, hydrofor) lub ze studni bez instalacji wodociągowej. Sprawa zaopatrzenia całej gminy w wodę przydatną do spożycia jest priorytetowa.

Na dzień 31 grudnia 2006 r. na terenie Gminy Pilzno istniało **1880** przyłączy wodociągowych. Ogółem do budynków mieszkalnych wykonano **1774 szt.** przyłączy, z tego w Pilźnie **960 szt.**

Zużycie wody przez mieszkańców w roku 2006 wynosiło dla Pilzna **82,1 m³/rok** na budynek mieszkalny. Dla budynków mieszkalnych na wsiach – **72,0 m³/rok**.

Obecnie na terenie gminy Pilzno jest **120 km** sieci wodociągowej, oraz **65 km** przyłączy wodociągowych.

W projekcie zagospodarowania przestrzennego gminy przewiduje się powiększenie istniejącej sieci zaopatrującej w wodę tereny mieszkaniowe oraz nowe osiedla zwiększające system ujęć i instalacji. Planuje się dwa systemy zaopatrzenia ludności w wodę: wodociąg grupowy, ujęcia indywidualne.

Gospodarka ściekowa

Oczyszczalnia ścieków zlokalizowana jest na terenie miasta Pilzno (jeden blok o przepustowości 500 m³/dobę). Do końca 2004 r. do oczyszczalni przyłączono **24,1 km** sieci kanalizacyjnej i **476** połączenia kanalizacyjne do budynków mieszkalnych. Sytuację poprawi uruchomienie drugiego bloku o przepustowości 500 m³/dobę oraz budowa sieci kanalizacyjnej.

W Pilźnie nie funkcjonuje system kanalizacji deszczowej o charakterze miejskim. Z części miasta ścieki sanitarne odprowadzane są do lokalnych zbiorników okresowego opróżniania.

Energetyka

Miasto uzbrojone jest w sieć energetyczną średniego i niskiego napięcia. Według projektu zabudowy przestrzennej zakłada się nowy przebieg linii energetycznych 15 KV i lokalizację nowych stacji transformatorowych, głównie na projektowanych terenach zabudowy mieszkaniowej.

Gazownictwo

Przez teren Miasta i Gminy Pilzno przebiegają gazociągi wysokiego ciśnienia:

- gazociąg Ø 700 relacji Jarosław – Tarnów
- gazociąg Ø 400 relacji Jarosław – Tarnów
- gazociąg Ø 250 relacji Pilzno – Jasto

Pilzno przeznaczone jest do uzbrojenia w sieć gazową z istniejących gazociągów. Mieszkańcy wsi mają dostęp do ewentualnego podłączenia do sieci gazowej. W Pilźnie korzysta z sieci gazowej ok. 86 % mieszkańców.

Na terenie Pilzna nie ma dużych kotłowni. Budynki i zakłady posiadają własne źródła ciepła.

Telekomunikacja

W zakresie telekomunikacji na terenie gminy Pilzno działają dwie firmy:

- Telekomunikacja Polska S.A.
- Multimedia Polska S.A.

Telekomunikacja Polska S.A. posiada cztery centrale cyfrowe w: Pilźnie, Łękach Górnych, Machowej, Słotowej.

Multimedia Polska S.A. posiada na terenie gminy centrale cyfrowe w Machowej, Jaworzu Dolnym, Jaworzu Górnym i Strzegonicach.

Teren Gminy Pilzno jest strefonizowany w ok. 80 %. Poszczególne sołectwa są strefonizowane w różnym stopniu. Najstąbiej strefonizowana jest miejscowość Połomia. Rozbudowa i budowa nowych sieci telefonicznych jest uzależniona od ilości chętnych do podłączenia telefonu. Obecnie Telekomunikacja Polska S.A. realizuje na bieżąco 90 % wpływających wniosków.

Gospodarka odpadami

Składowisko odpadów komunalnych dla miasta i gminy Pilzno zlokalizowane jest w Strzegonicach. W latach 2005-2006 przeprowadzono gruntowną modernizację składowiska a obecnie spełnia wszystkie obowiązujące normy i przepisy ochrony środowiska zmodernizowano Wysypisko to po wprowadzeniu selektywnej zbiórki odpadów, może zwolnić tereny zarezerwowane w planie zagospodarowania przestrzennego gminy na lokalizację wysypisk grupowych.

6. ANALIZA ZASOBÓW MIEJSCOWOŚCI PILZNO

Informacje na temat podstawowych zasobów charakteryzujących miejscowość Pilzno zostały sporządzone na podstawie analizy ankiet, w których mieszkańcy określili jak postrzegają swoją miejscowość. Tabela ta przybliża obserwatorowi zewnętrznemu obecny stan miejscowości i obrazuje w pewien sposób moment rozwoju, w jakim obecnie się ona znajduje.

Zasoby – to wszelkie elementy materialne i niematerialne wsi i otaczającego ją obszaru, które mogą być wykorzystane obecnie bądź w przyszłości w budowaniu bądź realizacji publicznych bądź prywatnych przedsięwzięć odnowy wsi.

W analizie zasobów brano pod uwagę następujące rodzaje zasobów:

- środowisko przyrodnicze,
- środowisko kulturowe, dziedzictwo religijne, kulturowe i historyczne,
- obiekty i tereny, infrastruktura,
- gospodarka, rolnictwo,
- sąsiedzi i przyjezdni,
- instytucje, ludzie,
- organizacje społeczne.

Rodzaj zasobu	Brak	znaczenie małe	znaczenie średnie	znaczenie duże
Środowisko przyrodnicze				
- walory krajobrazu			X	
- walory klimatu (mikroklimat, wiatr, nasłonecznienie)		X		
- walory szaty roślinnej (np. runo leśne)		X		
- cenne przyrodniczo obszary lub obiekty			X	
- świat zwierzęcy (ostoje, siedliska)		X		
- osobliwości przyrodnicze		X		
- wody powierzchniowe (cieki, rzeki, stawy)				X
- podłoże, warunki hydrogeologiczne			X	
- gleby, kopaliny		X		
Środowisko kulturowe				
- walory architektury i osobliwości kulturowe				X
- walory zagospodarowania przestrzennego			X	
- zabytki				X
- zespoły artystyczne			X	

PLAN ODNOWY MIEJSCOWOŚCI PILZNO 2009-2020

Dziedzictwo religijne i historyczne				
- miejsca, osoby i przedmioty kultu			X	
- święta, odpusty, pielgrzymki			X	
- tradycje, obrzędy, gwara			X	
- legendy, podania i fakty historyczne			X	
- ważne postacie historyczne			X	
- specyficzne nazwy		X		
Obiekty i tereny				
- działki pod zabudowę mieszkaniową				X
- działki pod domy letniskowe			X	
- działki pod zakłady usługowe i przemysł				X
- pustostany mieszkaniowe, magazynowe i po przemysłowe		X		
- tradycyjne obiekty gospodarskie (kuźnie, młyny)		X		
- place i miejsca publicznych spotkań			X	
- miejsca sportu i rekreacji				
Gospodarka, rolnictwo				
- specyficzne produkty (hodowle, uprawy polowe)	X			
- znane firmy produkcyjne i zakłady usługowe			X	
- rzemiosło artystyczne			X	
Sąsiedzi i przyjezdni				
- korzystne, atrakcyjne sąsiedztwo (duże miasto, arteria komunikacyjna, atrakcja turystyczna)				X
- ruch tranzytowy				X
- przyjezdni stali i sezonowi				X
Instytucje				
- szkoły				X
- Dom Kultury				X
Ludzie, organizacje społeczne				
- Ochotnicza Straż Pożarna				X
- Stowarzyszenia			X	

7. OCENA MOCNYCH I SŁABYCH STRON MIEJSCOWOŚCI

Kierując się zasadami przyjętymi dla kreowania strategii w otoczeniu biznesowym lub samorządowym postanowiono również w przypadku miejscowości Pilzno postużyć się bardzo wygodnym narzędziem planistycznym, jakim jest analiza SWOT. Jest to analiza mająca na celu przeprowadzenie inwentaryzacji zasobów oraz ustalenie słabych i mocnych stron miejscowości oraz najbliższego otoczenia społeczno-gospodarczego, infrastrukturalnego i przyrodniczego, które przekłada się bezpośrednio na szanse i/lub zagrożenia wsi w okresie perspektywicznym.

Silne strony	Słabe strony
<p>Korzystne walory krajobrazowe; Dostęp do oświaty na miejscu od poziomu podstawowego poprzez gimnazjum do średniego ogólnokształcącego; Gęsta sieć dróg, dobra dostępność komunikacyjna; Istniejąca infrastruktura komunalna (oczyszczalnia, wysypisko); Dobry klimat dla rozwoju przedsiębiorczości; Dobra jakość gleb i ich wysoka przydatność rolnicza; Istniejące walory kulturowe (zabytki, cmentarze); Konkurencja na rynku usług telekomunikacyjnych; Rozwinięta sieć gazownicza;</p>	<p>Peryferyjne położenie na granicy dwóch województw. Rozdrobnienie rolnictwa. Niekorzystne ukształtowanie terenu dla działalności rolniczej i złe drogi dojazdowe do pól. Brak zakładów przemysłowych i terenów inwestycyjnych. Brak infrastruktury turystycznej; Zły stan dróg powiatowych i gminnych.; Brak kanalizacji obejmującej całą miejscowość; Brak zewnętrznej promocji walorów miejscowości.</p>
Szanse	Zagrożenia
<p>Dogodne warunki do zagospodarowania terenu pod kątem turystycznym. Więcej ludzi młodych podejmujących studia wyższe. Wprowadzenie selektywnej zbiórki odpadów. Tendencja w Gminie do rozbudowy sieci wodociągowej i kanalizacyjnej. Program rewitalizacji obszaru miejskiego Pilzna. Możliwość korzystania z funduszy pomocowych UE. Rozwój agroturystyki oraz turystyki wiejskiej.</p>	<p>Migracja ludzi młodych i wykształconych, proces starzenia się społeczeństwa. Spadek liczby urodzeń. Wzrost zanieczyszczenia środowiska spowodowany niedostateczną siecią kanalizacyjną. Brak środków finansowych na budowę i modernizację infrastruktury technicznej gminy Brak środków finansowych na budowę i modernizację obiektów sportowych i kulturalnych. Degradacja części obiektów zabytkowych w gminie. Niskie nakłady na kulturę. Wzrastająca liczba osób korzystających z pomocy społecznej.</p>

8. OPIS I CHARAKTERYSTYKA OBSZARU O SZCZEGÓLNYM ZNACZENIU DLA ZASPOKOJENIA POTRZEB MIESZKAŃCÓW

W miejscowości Pilzno obszarem o szczególnym znaczeniu dla zaspokajania potrzeb mieszkańców jest ścisłe centrum miasta. Z uwagi na lokalizację oraz specyfikę tego miejsca, skupiają się wokół niego mieszkańcy nie tylko samego miasta Pilzno ale również całej Gminy Pilzno. Do omawianego obszaru należy Rynek wraz z infrastrukturą okotodrogową; oraz teren wokół budynku TG „Sokół”.

Zajmujący centralne miejsce w układzie przestrzenno-funkcjonalnym i komunikacyjnym miasta Pilzno rynek stanowił główny ośrodek życia społecznego i gospodarczego jego mieszkańców. Kwadratowy rynek o wymiarach 95 na 95 m, z naroży którego wyprowadzono cztery pary ulic, jawi się on nam jako przestronny plac obudowany z czterech stron piętrowymi i parterowymi domami, z których większość powstała w XIX wieku, a w wieku XX uległa bardzo znacznym często przekształceniom. W obecnym stanie płyta rynku pełni funkcję zajezdni autobusowej, wraz z lokalizowaną w samym centrum rynku wiatą przystankową wybudowaną w czasach PRL-u, oraz parkingiem dla samochodów osobowych. Betonowa wiatka szpeci wygląd centrum, a podjeżdżające pod nią autobusy komplikują komunikację w tym miejscu. W związku z powyższym przeniesienie wiaty przystankowej wraz z zajezdnią dla autobusów w inną lokalizację jest niezbędne.

Projekt rewitalizacji obszaru rynku w Pilźnie wraz z jego otoczeniem zakłada przywrócenie mu zabytkowo-wypoczynkowego charakteru. Jednym z podstawowych celów zmiany wizerunkowo-funkcjonalnej płyty rynku jest zaaranżowanie przestrzeni serca miasta w taki sposób aby nadać mu tradycyjny charakter. Narzędziem do osiągnięcia zamierzonego efektu jest nie tylko zmiana układu funkcjonalnego ścisłej przestrzeni rynku ale także zastosowanie tradycyjnej nawierzchni z kostki brukowej (granitowej oraz betonowej) przy zachowaniu standardów wygody użytkowania.

Kolejnym obszarem o szczególnym znaczeniu dla zaspokajania potrzeb mieszkańców jest teren wokół budynku TG „Sokół”, usytuowany w niedalekiej odległości od rynku. W ostatnich latach miejsce spełnia funkcję placu zabaw i imprez okolicznościowych organizowanych przez Dom Kultury w Pilźnie. Wykonanie niniejszego zadania przede wszystkim poprawi warunki estetyczne niniejszego miejsca, a także pozwoli na podniesienie standardu życia mieszkańców miejscowości Pilzno.

ROZDZIAŁ II

1. Lista zadań do wykonania w latach 2009 – 2020

Zapisy zawarte w Planie Odnowy Miejscowości Pilzno spełniają warunek zgodności z zapisami zawartymi w dokumentach dotyczących rozwoju gminy tj. Strategią Rozwoju Społeczno-Gospodarczego Gminy Pilzno, , jak i również z dokumentami strategicznymi na poziomie krajowym, regionalnym i lokalnym. Każdy z powyższych dokumentów strategicznych charakteryzuje się spójnością w zakresie podnoszenia krajowej i międzynarodowej konkurencyjności gospodarki oraz wzrostu jej efektywności, co spowoduje stworzenie warunków do zwiększenia zatrudnienia, dochodów i poziomu życia ludności oraz doprowadzi do zwiększenia poziomu spójności społecznej, gospodarczej przestrzennej regionu.

Cele i zadania określone w Planie Odnowy Miejscowości są wewnątrznie zgodne a ich osiągnięcie i realizacja nie powoduje negatywnych skutków dla osiągnięcia celów i realizacji zadań strategii wyższego rzędu.

Dla potrzeb gminy Pilzno opracowano dokumenty strategiczne określające cele rozwojowe, a następnie zadania jakie powinno się zrealizować w ciągu najbliższych lat, aby poprawić sytuację społeczno-gospodarczą miejscowości wchodzącej w skład całej gminy. W celu stworzenia zbioru inwestycji, działań i zadań, jakie należy przeprowadzić w okresie krótkoterminowym i perspektywicznym na terenie miejscowości Pilzno posłużono się przede wszystkim sugestiami mieszkańców oraz wynikami analizy SWOT. Planowanymi do realizacji zadaniami w miejscowości są więc:

1. Modernizacja Domu Kultury.
2. Modernizacja budynku wielofunkcyjnego „Caritas”.
3. Przebudowa rynku wraz z niezbędną infrastrukturą,
4. Przebudowa istniejących chodników i budowa nowych odcinków,
5. Budowa kanalizacji,
6. Modernizacja budynku ośrodka zdrowia.
7. Remont infrastruktury drogowej.
8. Przebudowa i nadbudowa budynku Muzeum Ziemi Pilźnieńskiej w Pilźnie.
9. Rewitalizacja budynku Sokoła w Pilźnie wraz z jego otoczeniem.

Wszystkie wyżej wymienione zadania możliwe będą do realizacji głównie przy dużej aktywności mieszkańców umiejętnie kierowanych przez miejscowych liderów, przy odpowiednim zrozumieniu i współpracy ze strony władz samorządowych i lokalnych przedsiębiorców. Oczywiście warunkiem koniecznym jest zapewnienie odpowiedniego poziomu finansowania tych zadań ze strony władz gminnych, samorządów wyższego szczebla, instytucji dysponujących środkami unijnymi, przedsiębiorstw użyteczności społecznej oraz firm prywatnych.

2. Opis zadań do realizacji

Plan Odnowy Miejscowości Pilzno zakłada realizację wielu działań ze sfer społeczno - kulturalnego i gospodarczego życia mieszkańców. Celem planowanych inwestycji jest przede wszystkim poprawa estetyki, bezpieczeństwa i funkcjonalności miejscowości oraz ochrona środowiska naturalnego.

- 1) Modernizacja Domu Kultury –
 - zadanie polegało będzie na kompleksowej przebudowie istniejącego budynku.
- 2) Modernizacja budynku wielofunkcyjnego „Caritas”
 - zadanie polegało będzie na kompleksowej przebudowie istniejącego budynku.
- 3) Przebudowa rynku wraz z niezbędną infrastrukturą,
 - Zadanie będzie polegało na przebudowie parkingów, chodników w obrębie rynku.
- 4) Przebudowa istniejących chodników i budowa nowych odcinków,
 - bardzo istotnym zadaniem w miejscowości Pilzno jest przebudowa istniejących chodników oraz budowa nowych odcinków przy drodze powiatowej.
- 5) Budowa kanalizacji,
 - Budowa kanalizacji obejmująca całą miejscowość.

- 6) Modernizacja budynku ośrodka zdrowia.
 - zadanie polegało będzie na kompleksowej przebudowie istniejącego budynku.
- 7) Remont infrastruktury drogowej.
 - inwestycja będzie obejmowała remonty, budowę i przebudowę dróg gminnych.
- 8) Przebudowa i nadbudowa budynku Muzeum Ziemi Pilźnieńskiej w Pilźnie.
 - Zadanie będzie polegało na kompleksowej przebudowie istniejącego budynku z adaptacją na Muzeum Ziemi Pilźnieńskiej.
- 9) Rewitalizacja budynku Sokola w Pilźnie wraz z jego otoczeniem.
 - Zadanie będzie polegało na wykonaniu modernizacji wnętrza budynku, wykonaniu elewacji, urządzenia przestrzeni wokół budynku, wybudowaniu drogi dojazdowej, wykonanie kanalizacji deszczowej.

3. Uzasadnienie realizacji zadań

Realizacja zamierzonych zadań przyczyni się do rozwoju kultury w miejscowości Pilzno, podniesienia standardów życia i przyciągnięcia nowych mieszkańców. Rozwój infrastruktury technicznej ma znaczenie dla rozwoju lokalnej gospodarki i zaspokajaniu potrzeb społecznych mieszkańców.

- 1) Modernizacja Domu Kultury –
 - wykonanie tego zadania wpłynie nie tylko na poprawę estetyki centrum miejscowości ale będzie przede wszystkim miejscem spotkań dzieci i młodzieży,
 - ponadto inwestycja ta podniesie walory kulturalne miejscowości,
- 2) Modernizacja budynku wielofunkcyjnego „Caritas”
 - wykonanie tego zadania wpłynie nie tylko na poprawę estetyki centrum miejscowości ale będzie przede wszystkim miejscem spotkań dzieci i młodzieży,
- 3) Przebudowa rynku wraz z niezbędną infrastrukturą,
 - realizacja tego zadania jest niezbędna aby poprawić estetykę centrum miejscowości.

- 4) Przebudowa istniejących chodników i budowa nowych odcinków,
 - wykonanie przebudowy istniejących chodników przyczyni się do poprawy estetyki miejscowości, a budowa nowych przyczyni się do poprawy bezpieczeństwa wszystkich pieszych poruszających się po drogach,
- 5) Budowa kanalizacji,
 - skanalizowanie miejscowości poprawi standard życia i pracy, a także zmniejszy się zanieczyszczenia gleby i wód gruntowych w bezpośrednim sąsiedztwie zamieszkania,
- 6) Modernizacja budynku ośrodka zdrowia.
 - realizacja przedmiotowej inwestycji wpłynie na poprawę infrastruktury ochrony zdrowia.
- 7) Remont infrastruktury drogowej
 - inwestycja ta poprawi bezpieczeństwo i ułatwi przemieszczanie się mieszkańców Pilzna oraz okolicznych miejscowości,
- 8) Przebudowa i nadbudowa budynku Muzeum Ziemi Pilźnieńskiej w Pilźnie.
 - wykonanie tego zadania wpłynie nie tylko na poprawę estetyki centrum miejscowości ale będzie przede wszystkim obiektem w którym zostaną zebrane najcenniejsze historyczne pamiątki i eksponaty dotyczące Pilzna
 - ponadto inwestycja ta podniesie walory kulturalne miejscowości,
- 9) Rewitalizacja budynku Sokoła w Pilźnie wraz z jego otoczeniem.
 - wykonanie tego zadania wpłynie przede wszystkim na poprawę infrastruktury sportowej.

4. Oczekiwane rezultaty

- 1) Modernizacja Domu Kultury –
 - zaspokojenie potrzeb społecznych i kulturalnych,
 - rozwój zainteresowań dzieci i młodzieży,
 - poprawa estetyki miejscowości,
- 2) Modernizacja budynku wielofunkcyjnego „Caritas”
 - zaspokojenie potrzeb społecznych i kulturalnych,
 - rozwój zainteresowań dzieci i młodzieży,
 - poprawa estetyki miejscowości,
- 3) Przebudowa rynku wraz z niezbędną infrastrukturą,
 - poprawa estetyki miejscowości,
 - wzrost atrakcyjności turystycznej miejscowości,
 - zaspokojenie potrzeb społeczeństwa,
- 4) Przebudowa istniejących chodników i budowa nowych odcinków,
 - poprawa stanu bezpieczeństwa,
 - poprawa estetyki miejscowości,
 - zaspokojenie potrzeb społeczeństwa,
- 5) Budowa kanalizacji,
 - poprawa warunków życia i pracy,
 - poprawa estetyki miejscowości,
 - poprawa jakości środowiska naturalnego,
 - zmniejszenie zanieczyszczeń,
- 6) Modernizacja budynku ośrodka zdrowia.
 - poprawa estetyki miejscowości,
 - zaspokojenie potrzeb społeczeństwa,
- 7) Remont infrastruktury drogowej.
 - poprawa stanu bezpieczeństwa,
 - poprawa warunków życia i pracy,
 - zaspokojenie potrzeb społeczeństwa,

8) Przebudowa i nadbudowa budynku Muzeum Ziemi Pilźnieńskiej w Pilźnie.

- poprawa estetyki miejscowości,
- zaspokojenie potrzeb społeczeństwa,
- wzrost atrakcyjności turystycznej miejscowości,

9) Rewitalizacja budynku Sokota w Pilźnie wraz z jego otoczeniem.

- zaspokojenie potrzeb społeczeństwa,
- wzrost atrakcyjności turystycznej miejscowości,

5. Szacunkowy koszt i harmonogram realizacji zadań

RODZAJ ZADANIA	LACZNY KOSZT zł	ŹRÓDŁO FINANSOWANIA	TERMIN REALIZACJI
Modernizacja Domu Kultury	3.200.000 zł	RPO WP 2007-2013 /rewitalizacja /	2016-2020
Modernizacja budynku wielofunkcyjnego „Caritas	1 200.000	PROW 2007-2013	2016-2020
Przebudowa rynku wraz z niezbędną infrastrukturą	1.500.000 zł	RPO WP 2007-2013 /rewitalizacja /	2010-2013
Przebudowa istniejących chodników i budowa nowych odcinków	700.000 zł	RPO WP	2009-2020
Budowa kanalizacji	5.000.000 zł	PROW, RPO WP	2010-2020
Modernizacja budynku ośrodka zdrowia.	1.500.000 zł	RPO WP	2010-2020
Remont infrastruktury drogowej.	4.000.000 zł	NPPDL	2009-2020
Przebudowa i nadbudowa budynku Muzeum Ziemi Pilźnieńskiej w Pilźnie	500 000 zł	PROW 2007-2013	2010-2011
Rewitalizacja budynku Sokota w Pilźnie wraz z jego otoczeniem	800 000 zł	PROW 2007-2013	2010-2011

ROZDZIAŁ III

1. WDRAŻANIE I MONITOROWANIE PLANU ODNOWY MIEJSCOWOŚCI PILZNO

Wdrożenie Planu Odnowy Miejscowości rozpocznie się poprzez wprowadzenie go w życie uchwałą Rady Miejskiej w Pilźnie. Wdrożenie Planu zaleca się Burmistrzowi Pilzna.

Monitorowanie każdego przedsięwzięcia - czyli dbanie o prawidłowy jego przebieg przez cały czas jego trwania polega na systematycznym zbieraniu, zestawianiu i ocenie informacji rzeczowych i finansowych w postaci ustalonych wskaźników, które opisują jego postęp i efekty.

W monitorowaniu biorą udział wszystkie podmioty oraz komórki organizacyjne Urzędu Miejskiego w Pilźnie zaangażowane we wdrażanie Planu Odnowy Miejscowości Pilzno.

PODSUMOWANIE

Opracowany Plan Odnowy Miejscowości Pilzno zakłada w okresie najbliższych 11 lat realizację kilku zadań. Istotą tych zadań będzie poprawa estetyki miejscowości, poprawa stanu bezpieczeństwa, pobudzenie aktywności środowisk lokalnych oraz stymulowanie współpracy na rzecz rozwoju i promocji wartości związanych z miejscową specyfiką społeczną i kulturową.

Zakładane cele Planu przewidują wzrost znaczenia Pilzno jako lokalnego ośrodka rozwoju kultury, edukacji, sportu i rekreacji.

Realizacja Planu Odnowy Miejscowości Pilzno ma także służyć integracji społeczności lokalnej, większemu zaangażowaniu w sprawy lokalne, zagospodarowaniu wolnego czasu dzieci i młodzieży oraz rozwojowi organizacji społecznych.

PRZEWODNICZĄCY
Rady Miejskiej w Pilźnie
mgr inż. Tadeusz Pieczonka

