

**RADA MIEJSKA
w Pilźnie**

**Uchwała Nr XXII/191/2012
Rady Miejskiej w Pilźnie
z dnia 30 października 2012 r.**

**w sprawie przystąpienia do sporządzenia zmiany miejscowego planu
zagospodarowania przestrzennego Gminy Pilzno w miejscowościach Łęki Górne,
Zwiernik i Slotowa – Etap I**

Na podstawie art. 18 ust. 2 pkt 15 ustawy z dnia 8 marca 1990 r. o samorządzie gminnym (Dz. U. z 2001 r. Nr 142, poz. 1591 z późn. zm.), art. 14 ust. 1, 2 i 4 oraz art. 27 ustawy z dnia 27 marca 2003 r. o planowaniu i zagospodarowaniu przestrzennym (tekst jednolity Dz. U. z 2012 r., 647), na wniosek Burmistrza Pilzna, **Rada Miejska w Pilźnie uchwala, co następuje:**

§1.

Przystępuje się do sporządzenia zmiany miejscowego planu zagospodarowania przestrzennego Gminy Pilzno w miejscowościach Łęki Górne, Zwiernik i Slotowa – Etap I, uchwalonego uchwałą Nr XIII/97/11 Rady Miejskiej w Pilźnie z dnia 28 listopada 2011 r., opublikowanego w Dzienniku Urzędowym Woj. Podkarpackiego z 2011 r., Nr 202 poz. 3697, w zakresie poszerzenia terenów infrastruktury technicznej gazowniczej oznaczonej symbolem G.

§2.

Granice obszarów objętych zmianą planu, o którym mowa w §1 niniejszej uchwały, określają załączniki od nr 1 do nr 6, które stanowią integralną część uchwały.

§3.

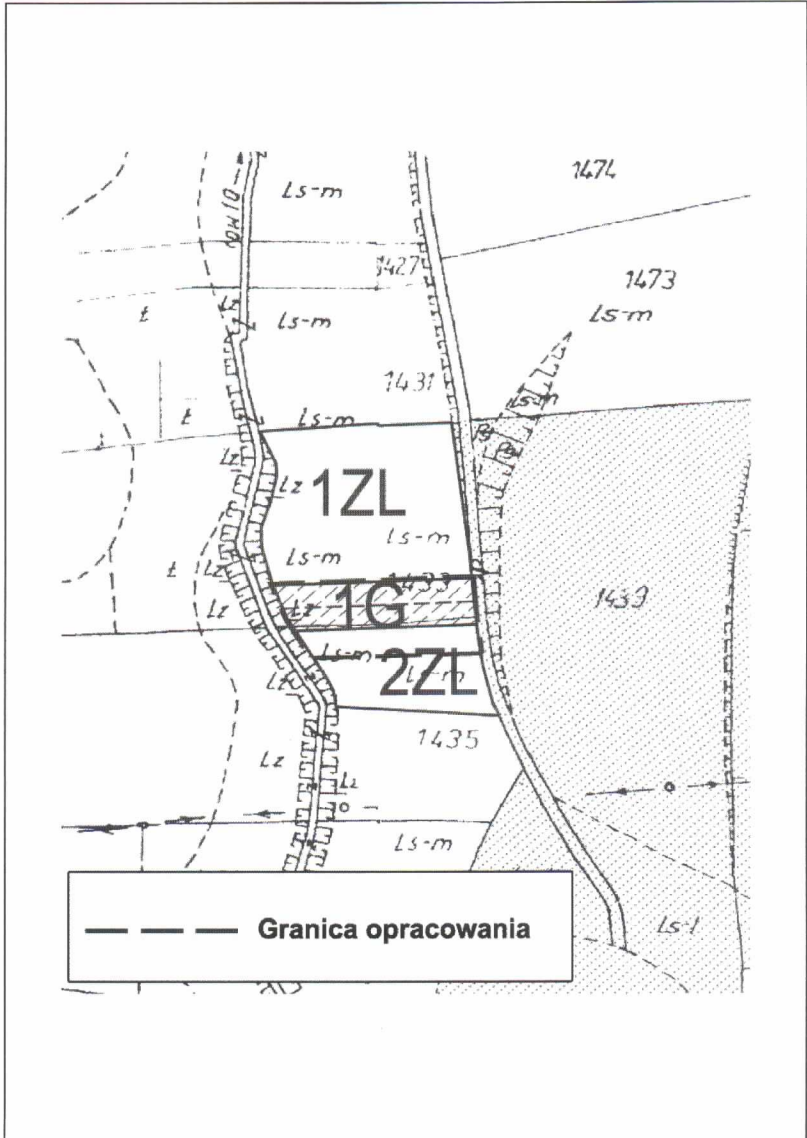
Wykonanie uchwały powierza się Burmistrzowi Pilzna.

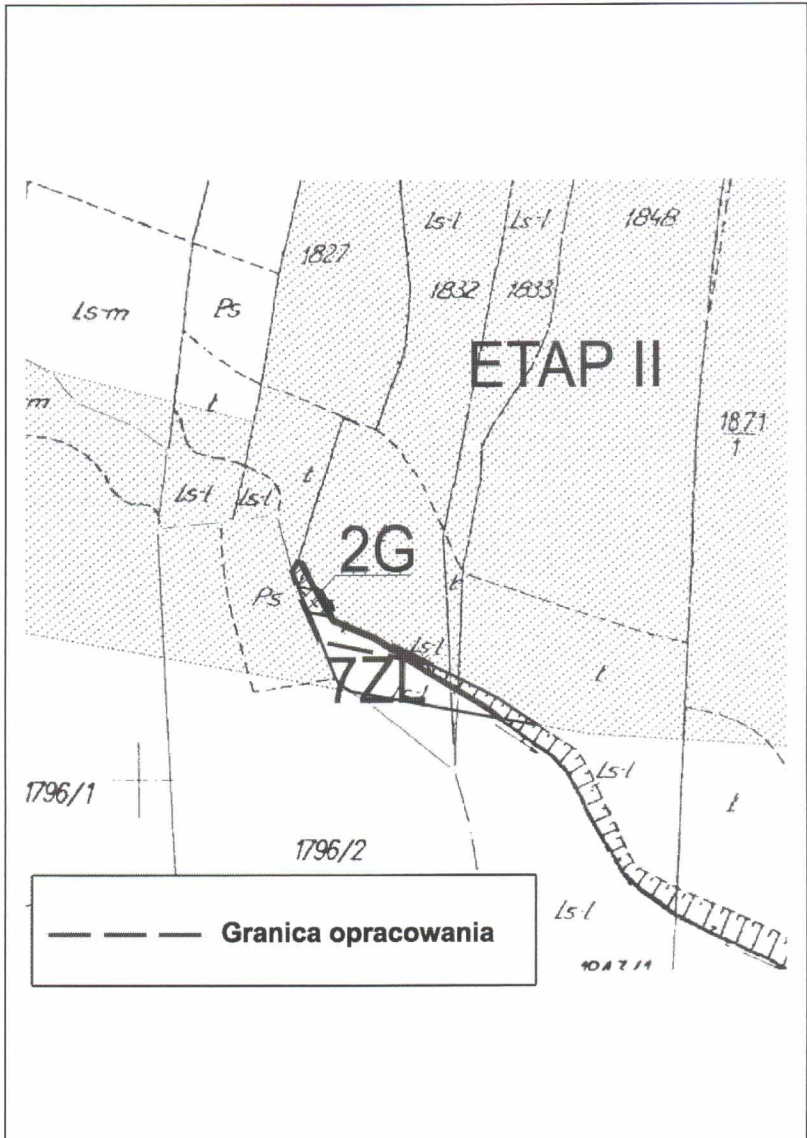
§4.

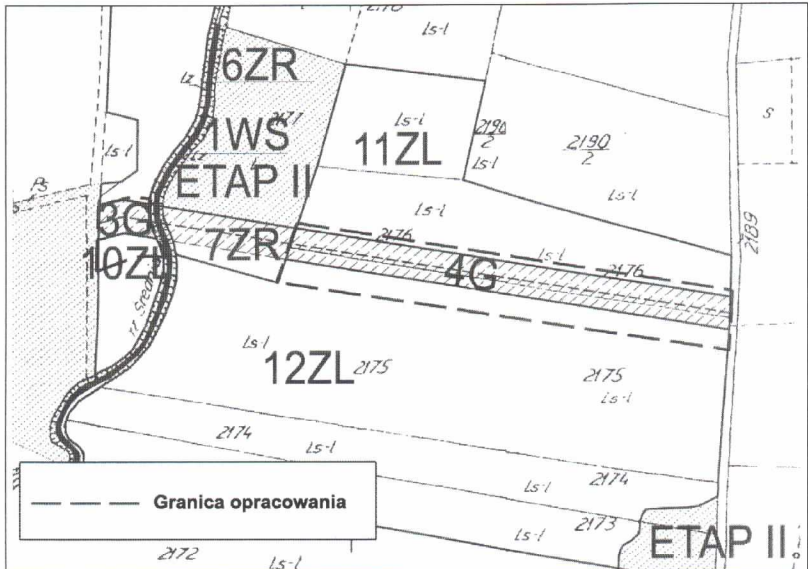
Uchwała wchodzi w życie z dniem podjęcia.

**PRZEWODNICZĄCY
RADY MIEJSKIEJ W PILZNIE**

Wiesław Miszczoń

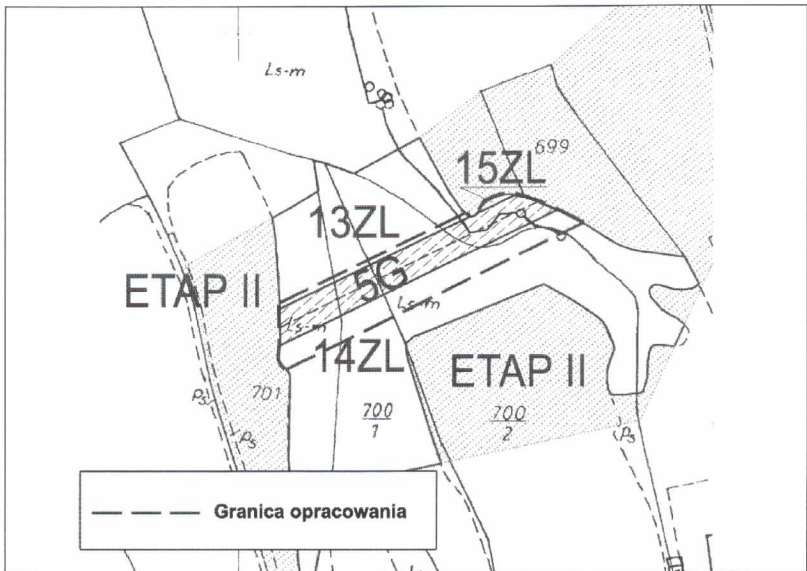




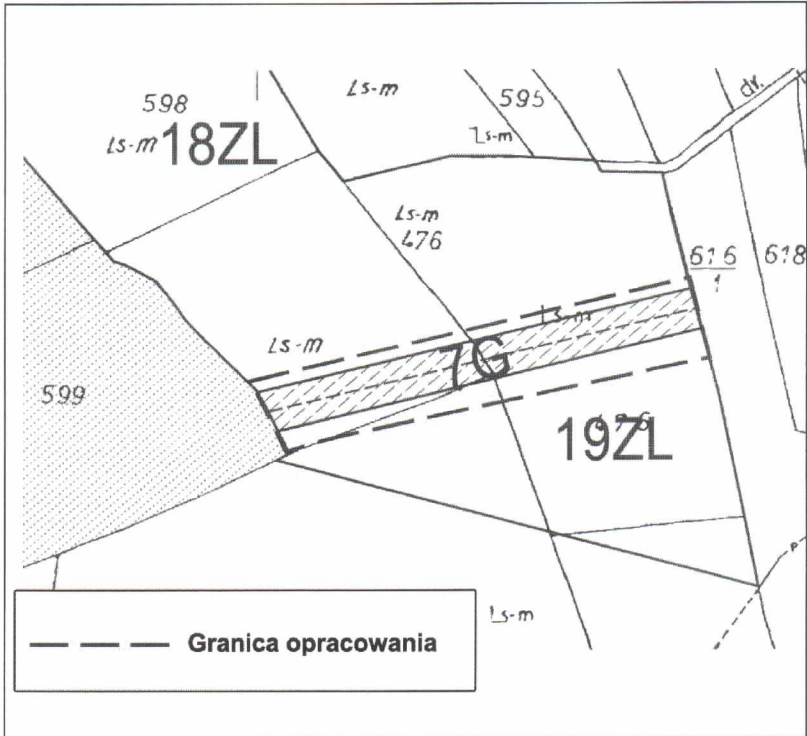


PRZEWODNICZĄCY
RADY MIEJSKIEJ W PIŁZNIE

Wiesław Liszczoń



PRZEWODNICZĄCY
RADY MIEJSKIEJ W PIŁZNIE
Wiesław Ciszczon



PRZEWODNICZĄCY
RADY MIEJSKIEJ W PIŁZNIE
Wiesław Wiszczoń

UZASADNIENIE

Uchwałą Nr XIII/97/11 Rady Miejskiej w Pilźnie z dnia 28 listopada 2011 r., przyjęto miejscowy plan zagospodarowania przestrzennego Gminy Pilzno w miejscowościach Łęki Górne, Zwiernik i Słotowa – ETAP I, opublikowanego w Dzienniku Urzędowym Woj. Podkarpackiego z 2011 r. Nr 202 poz. 3697.

Z uwagi na:

- 1) zamierzenie inwestycyjne Operatora Gazociągów Przesyłowych GAZ - SYSTEM S.A. dotyczące realizacji planowanego przesyłowego gazociągu wysokoprężnego DN700 relacji Strachocina – Pogórska Wola,
- 2) wystąpienie w sąsiedztwie przebiegu gazociągu terenów leśnych, w których zachodzi konieczność wyznaczenia pasa montażowego, gdzie prowadzone będą prace budowlane,

niezbędnym jest sporządzenie zmiany miejscowego planu zagospodarowania przestrzennego Gminy Pilzno w miejscowościach Łęki Górne, Zwiernik i Słotowa – Etap I w zakresie poszerzenia terenów infrastruktury technicznej gazowniczej oznaczonej symbolem G.

Granice obszarów objętych sporządzeniem zmiany planu wskazano na załącznikach graficznych do niniejszej uchwały.

Poszerzenie terenów z przeznaczeniem pod tereny infrastruktury technicznej gazowniczej wymagać będzie uzyskania zgody na zmianę przeznaczenia gruntów leśnych na cele nieleśne.

Zgodnie z art. 14 ust. 5 ustawy z dnia 27 marca 2003 r. o planowaniu i zagospodarowaniu przestrzennym (tekst jednolity, Dz. U. z 2012 r., poz. 647), została wykonana analiza dotycząca zasadności przystąpienia do sporządzenia zmiany miejscowego planu zagospodarowania przestrzennego Gminy Pilzno w miejscowościach Łęki Górne, Zwiernik i Słotowa – ETAP I.

W oparciu o powyższe został ustalony niezbędny zakres prac planistycznych.

PRZEWODNICZĄCY
RADY MIEJSKIEJ W PILZNIE

Wiesław Giszczon