

**RADA MIEJSKA  
w Pilźnie**

Uchwała Nr XVI/133/12  
Rady Miejskiej w Pilźnie  
z dnia 28 lutego 2012 r.

w sprawie: **zaliczenia drogi do kategorii dróg gminnych**

Na podstawie art.18 ust.2 pkt.15 ustawy z dnia 8 marca 1990r. o samorządzie gminnym (Dz.U. z 2001r. Nr 142, poz.1591 z późn. zm.), art. 7 ust. 1 i 2 ustawy z dnia 21 marca 1985r. o drogach publicznych (Dz. U. z 2007r. Nr 19, poz. 115 z późn. zm.) po zasięgnięciu opinii Zarządu Powiatu Dębickiego **Rada Miejska w Pilźnie** uchwała, co następuje:

**§ 1.** Zalicza się do kategorii dróg gminnych drogę położoną na działkach ewidencyjnych nr 226/3, 219/4, 219/15, 218/15, 218/12, 781/1, 785/2, 805/5, 188/19, 188/16, 188/13, 188/10, 168/5, 168/4, 152/4, 170/7, 137/13, 137/10, 126/4, 109/4, 112/6, 110/16, 110/21, 110/18, 91/13, 91/10, 79/8, 64/19, 64/22, 64/17, 65/20, 65/17, 50/10, 38/22, 38/19, 38/16, 35/4, 36/22 w Parkoszu, gm. Pilzno.

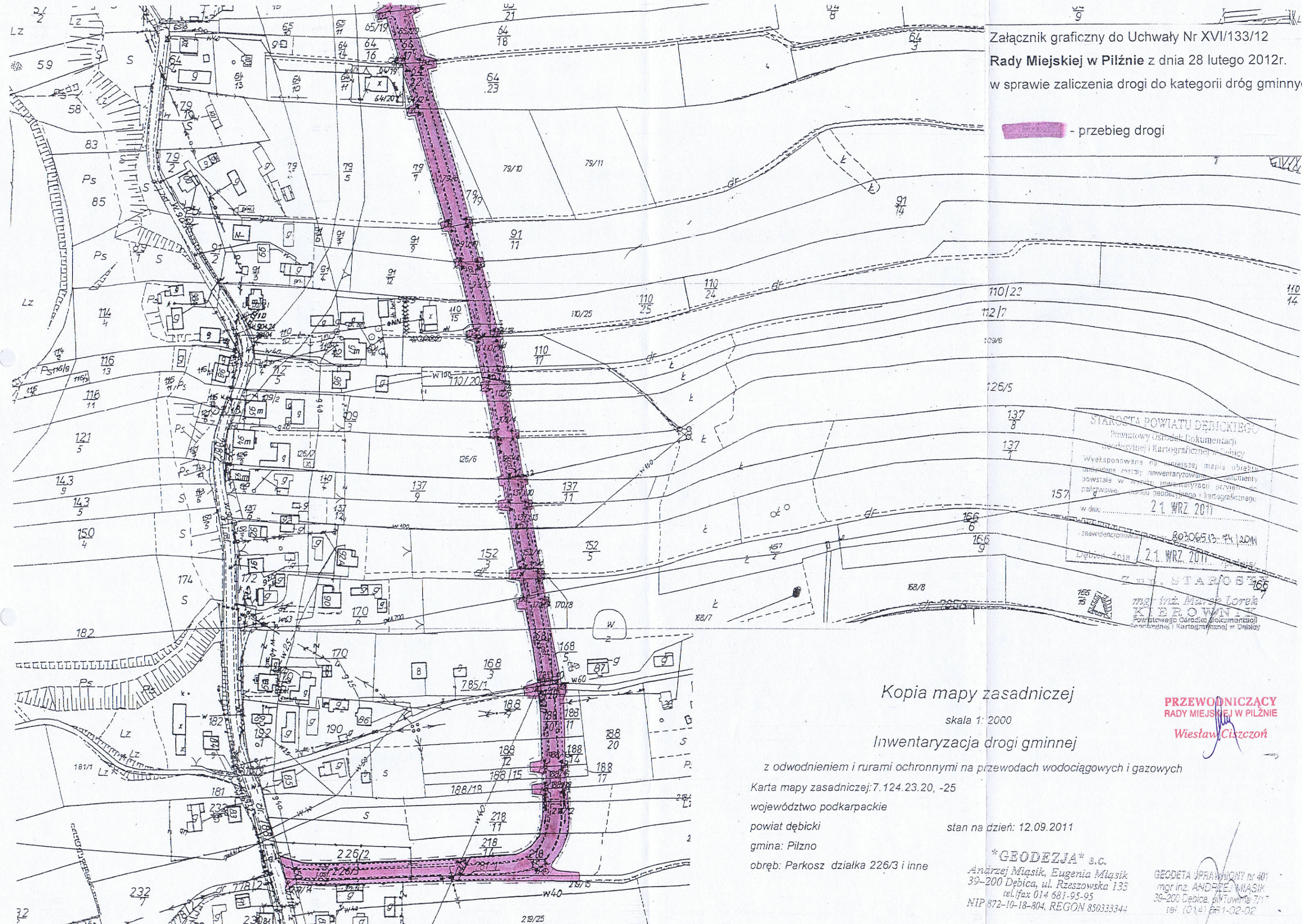
**§ 2.** Przebieg drogi, o której mowa w §1 przedstawiony jest w załączniku graficznym do uchwały.

**§ 3.** Wykonanie uchwały powierza się Burmistrzowi Pilzna.


**§ 4.** Uchwała wchodzi w życie po upływie 14 dni od dnia ogłoszenia w Dzienniku Urzędowym Województwa Podkarpackiego

**PRZEWODNICZĄCY  
RADY MIEJSKIEJ W PILZNIE**  
*Wiesław Ciszczon*





Załącznik graficzny do Uchwały Nr XVI/133/12  
 Rady Miejskiej w Pilźnie z dnia 28 lutego 2012r.  
 w sprawie zaliczenia drogi do kategorii dróg gminnych

 - przebieg drogi

STAROSTA POWIATU DĘBICKIEGO  
 Powiatowy Ośrodek Dokumentacji  
 Geodezyjnej i Kartograficznej w Dębicy  
 Wyeksponowane na niniejszej mapie obiekty  
 budowlane zostały zinventaryzowane i dokumenty  
 powstałe w wyniku inwenturyzacji przyległe do  
 państwowe, z obszaru geodezyjnego i kartograficznego  
 w dniu 21. WRZ 2011  
 zaawidencjonowałem 80306518-24 120M  
 Dębica dnia 21. WRZ 2011  
 STAROSTA  
 mgr inż. Marek Lorek  
 KIEROWNIK  
 Powiatowego Ośrodka Dokumentacji  
 Geodezyjnej i Kartograficznej w Dębicy

Kopia mapy zasadniczej  
 skala 1:2000  
 Inwentaryzacja drogi gminnej

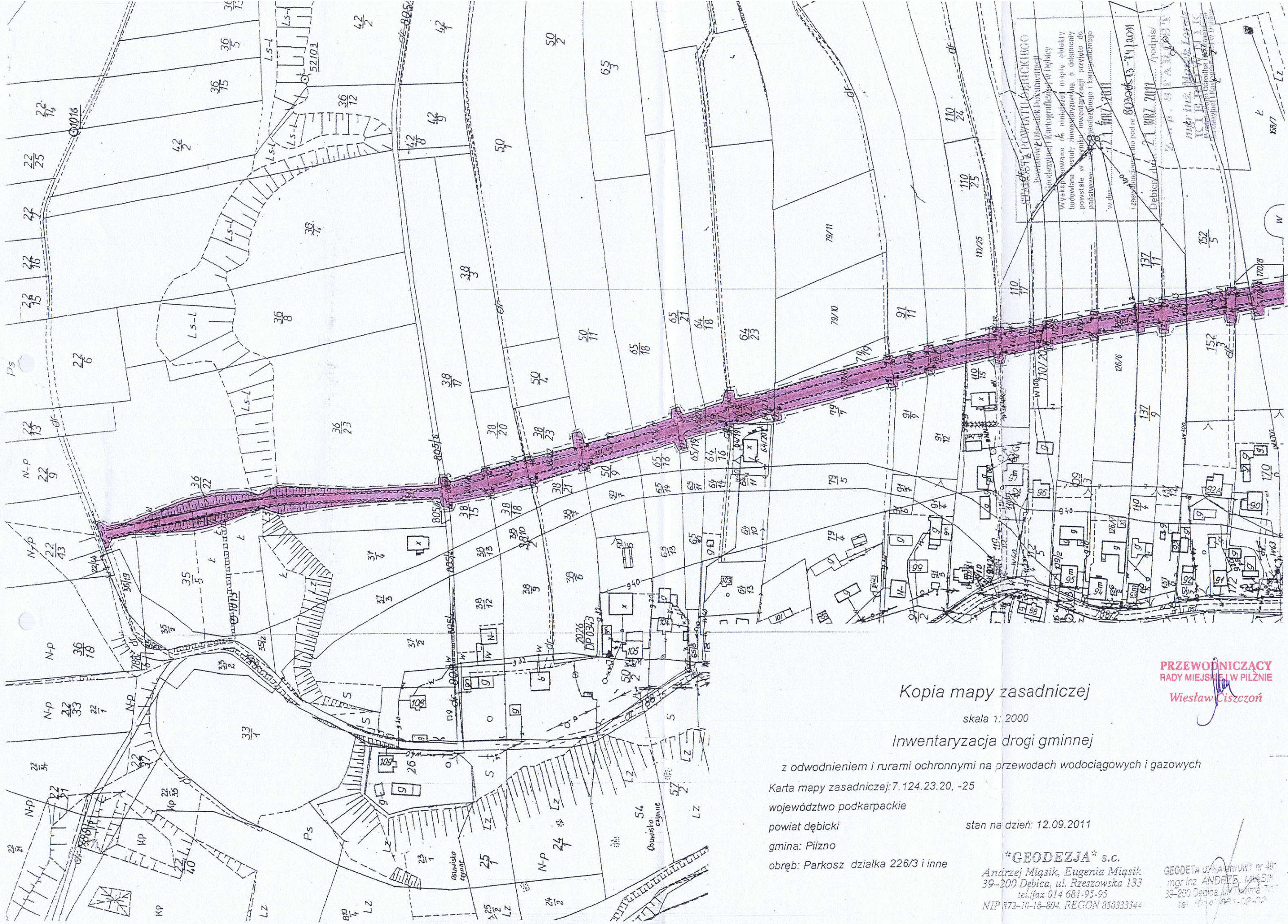
**PRZEWODNICZĄCY**  
**RADY MIEJSKIEJ W PILZNIE**  
*Wiesław Ciszczon*

z odwodnieniem i rurami ochronnymi na przewodach wodociągowych i gazowych  
 Karta mapy zasadniczej: 7.124.23.20, -25  
 województwo podkarpackie  
 powiat dębicki  
 gmina: Pilzno  
 obręb: Parkosz działka 226/3 i inne  
 stan na dzień: 12.09.2011

\*GEODEZJA\* s.c.  
 Anarzej Miasik, Eugenia Miasik  
 39-200 Dębica, ul. Rzeszowska 133  
 tel./fax 014 681-95-95  
 NIP 872-10-18-804, REGON 850333344

GEODETA UPRAWNIONY nr 401  
 mgr inż. ANDRZEJ MIASIK  
 39-200 Dębica, ul. Tuwima 7/17  
 tel. (014) 681-02-02





STANOWISKO POWIATU DĘBICKIEGO  
 Powiatowy Ośrodek Dokumentacji  
 Geodezyjnej Kartograficznej w Dębicy  
 Wykazano 14 nieliczących mapie abstrakty  
 budowlane, które niewymagają, a deklaracje  
 powstałe w wyniku inwenturyzacji przyjęto do  
 państwowego...  
 w dniu: 11.09.2011  
 i zaopiniowano pod nr: 803065.13.14.1.004  
 Dębica, dnia: 11.09.2011 /podpis/  
 Zofia S. KAWCZYŃSKA  
 Inżynier Geodeta Państwowy I stopnia

Kopia mapy zasadniczej

skala 1:2000

Inwentaryzacja drogi gminnej

z odwodnieniem i rurami ochronnymi na przewodach wodociągowych i gazowych

Karta mapy zasadniczej: 7.124.23.20, -25

województwo podkarpackie

powiat dębicki

gmina: Pilzno

obręb: Parkosz działka 226/3 i inne

stan na dzień: 12.09.2011

\*GEODEZJA\* s.c.

Anarzej Miasik, Eugenia Miasik  
 39-200 Dębica, ul. Rzeszowska 133  
 tel./fax 014 681-95-95  
 NIP 872-10-18-804, REGON 850333344

**PRZEWODNICZĄCY**  
**RADY MIEJSKIEJ W PILZNIE**

Wiesław Ciszczon

GEODETA UPRAWNIENY nr 401  
 mgr inż. ANDRZEJ MIASIK  
 39-200 Dębica, ul. Twinnia 71  
 tel. (014) 681-02-02